






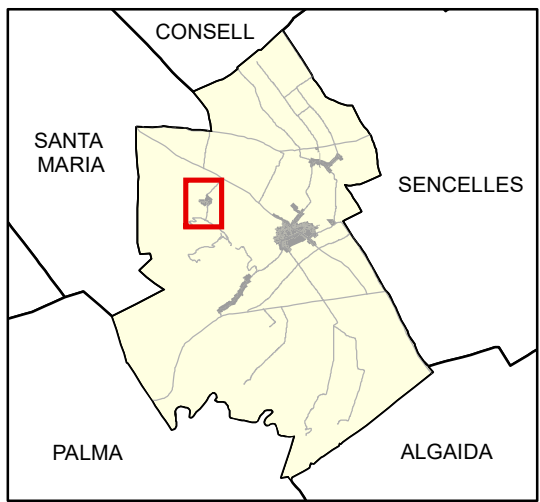


BÉ D'INTERÈS CULTURAL DE SES COVES

-  Delimitació de l'àmbit del PE de Ses Coves
-  Conjunt Històric
-  Entorn de Protecció
-  Cotes (m.s.n.m.)

ALTRES DELIMITACIONS

-  Límit del sòl urbà de Ses Coves
-  Vials existents
-  Construccions



AJUNTAMENT DE SANTA EUGÈNIA

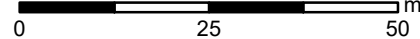
PLÀNOL INFORMATIU SC/I-01
TOPOGRÀFIC I
DELIMITACIÓ DE L'ÀMBIT
PLA ESPECIAL DE PROTECCIÓ DELS B.I.C DE
SES COVES, SES OLLERIES I SES ALQUERIES

Gener 2020



Sistema de Referència Terrestre
Europeu 1989 (ETRS89)

Escala 1:1.000



EQUIP REDACTOR:
Maria Gómez Liabrés
Aina Soler Crespi
Arquitectes

Aleix Calsamiglia Reguant
Geògraf

